

Parler temps qui courent...

Centre Départemental d'Archéologie
Connaître Découvrir Apprendre

Sur le terrain à Gamsheim février 2006



Gamsheim, fusaïole (début 5e s. av. J.-C.)

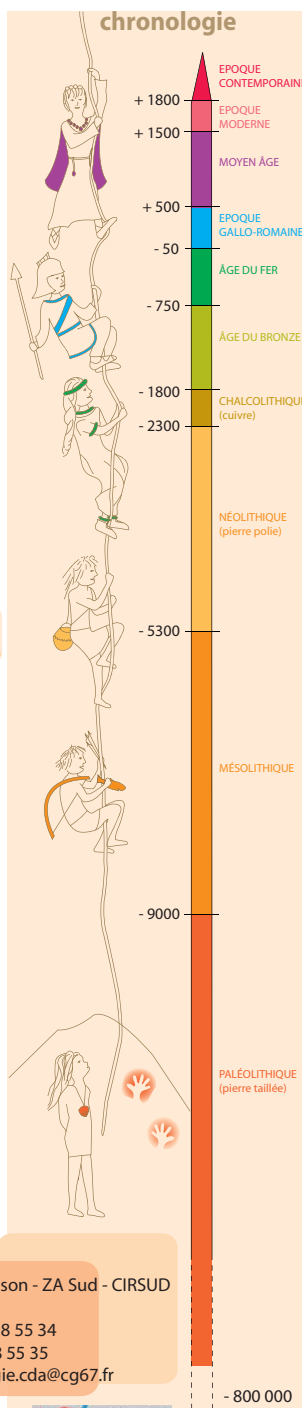
Ce diagnostic archéologique lié à l'extension d'une gravière au nord de la Wantzenau a été dirigé par Anthony Denaire pendant une semaine. Le secteur est connu pour ses traces d'occupation à l'âge du Bronze, un cimetière mérovingien et un habitat carolingien. Sur les 159 tranchées, la seule découverte archéologique se limite à quelques tessons de poterie protohistorique et à une fusaïole.

Les premières fouilles préventives mars-juin 2006

La fouille préventive d'Entzheim, menée sous la responsabilité de Michaël Landolt, se déroule du 1er mars au 30 juin 2006. Elle se décompose en deux phases : la zone gallo-romaine et une tranchée géomorphologique pratiquée dans le secteur d'un paléochenal (ancien cours de la Bruche) jusqu'au 17 avril, puis le secteur néolithique jusqu'à fin juin. La phase de post-fouille se déroulera en juillet-août de la même année. Les secteurs décapés, nettoyés et fouillés représentent une superficie de près de 29000 m².



Entzheim, céramique sigillée (2e s. ap. J.-C.)




2, allée Thomas Edison - ZA Sud - CIRSUD
67600 SELESTAT
Téléphone : 03 90 58 55 34
Télécopie : 03 90 58 55 35
Courriel : archeologie.cda@cg67.fr



mise en page, illustrations, photos et textes : CDA

Centre
Départemental
d'Archéologie du Bas-Rhin



La création du Centre Départemental d'Archéologie (CDA) à la fin de l'année 2004 concrétise la volonté du Conseil général du Bas-Rhin de prendre une part active dans le domaine de l'archéologie, sur l'ensemble de son territoire, comme le lui permet la loi sur l'archéologie préventive de 2003.

Ses principaux champs d'action couvrent la réalisation d'opérations d'archéologie, la conservation et la valorisation du patrimoine archéologique, mais également la formation et la transmission des connaissances aux publics. Le CDA s'inscrit dans une démarche de complémentarité et de partenariat avec le Ministère de la Culture, l'Institut National de Recherches Archéologiques Préventives, les universités, le Centre National de la Recherche Scientifique, les associations locales d'histoire et d'archéologie, les bénévoles et tout autre acteur de l'archéologie.

En chantier du terrain à l'analyse des découvertes

Les opérations d'archéologie préventive ont commencé !

Les sondages, réalisés en quinconce, ont été pratiqués en tranchées (habituellement d'une longueur d'environ 15 m et espacées entre elles d'environ 10 m). Plusieurs sondages présentant des faits archéologiques ont été ouverts plus largement afin de suivre le tracé de fossés et de vérifier la forme de certaines structures. Après le terrain, le traitement post-fouilles a immédiatement débuté. Au menu : lavage de la céramique, des os, des scories et autres objets mis au jour pour permettre l'identification du mobilier et l'enregistrement des lots d'objets, mais aussi mise au net des relevés (plans et coupes des structures) et rédaction du rapport.

Premiers jours à Entzheim décembre 2005

La première opération de l'équipe du CDA a eu lieu en plaine d'Alsace : douze jours de diagnostic avec Michaël Landolt aux commandes (10 ha concernés par un projet d'implantation d'une plate forme logistique pour la société Lidl).

Les 285 tranchées de sondage ont été pratiquées afin de définir le potentiel archéologique des terrains situés entre la RD 392 au nord, la ballastière de Lingolsheim à l'est et la RD 400 à l'ouest. Cette opération confirme l'occupation ancienne du secteur dont la principale phase correspond à des structures d'habitat, que le mobilier céramique permet de rattacher au Néolithique ancien (Rubané, 5300-4900 av. J.-C.). Leur répartition témoigne d'un habitat qui pourrait se développer sur plus de 1 hectare. Quelques vestiges protohistoriques ont également été mis au jour. Le site a surtout été fréquenté à l'âge du Bronze, néanmoins des structures d'habitat (fosses et silos) sont à rattacher au Hallstatt ou Premier âge du Fer (750-475 av. J.-C.). La présence d'une crémation isolée ne nous permet pas d'affirmer l'existence d'une nécropole. Quant à la période gallo-romaine, des fosses avec des scories issues d'une activité de métallurgie et de la céramique (commune, sigillée...) datée du 1er au 4e s. ont été découverts.



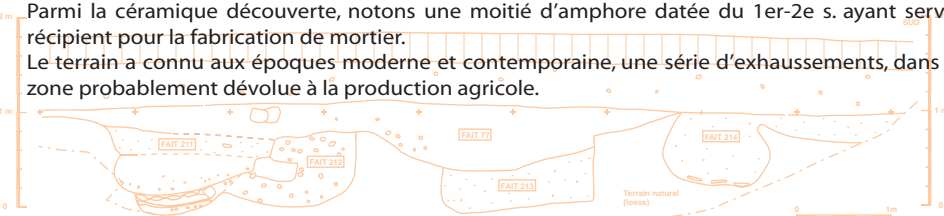
Entzheim : les archéologues guident la pelle mécanique

Un diagnostic à Strasbourg décembre 2005

Le diagnostic archéologique réalisé sous la conduite de Maxime Werlé pendant deux jours devait permettre de vérifier le potentiel archéologique d'un terrain concerné par le projet d'extension du collège Fustel de Coulanges. Fragments de verre, céramique (dont une avec inscription), carreaux de poêle : le sondage n'a livré aucun vestige d'occupation antérieur au 17e-18e s. Ce secteur du faubourg de la Krutenau est donc longtemps demeuré non urbanisé.

Sondage à Brumath janvier 2006

Il s'agit d'une opération de diagnostic archéologique réalisée par Pascal Flotté et Thierry Logel dans un jardin privatif au cœur de la cité antique. Une tranchée de 6 m de long sur 2 de large a permis de mettre au jour des fosses romaines. Parmi la céramique découverte, notons une moitié d'amphore datée du 1er-2e s. ayant servi de récipient pour la fabrication de mortier. Le terrain a connu aux époques moderne et contemporaine, une série d'exhaussements, dans une zone probablement dévolue à la production agricole.



De nouvelles découvertes à Ittenheim janvier 2006

Le site sondé par Thierry Logel et Pascal Flotté pendant dix jours se trouve dans un contexte archéologique extrêmement riche, où toutes les périodes chronologiques depuis le Néolithique ancien jusqu'à la période médiévale sont représentées. La commune d'Ittenheim souhaite y aménager un complexe sportif avec terrains de jeux et construire une maison des associations.



Ittenheim : prélèvement d'une cruche à anse à décor digité (1500 av. J.-C.)

Une importante quantité de tessons de céramique rubanée ainsi que de la céramique décorée au poinçon témoignent d'une occupation au Néolithique ancien (5300-4900 av. J.-C.) et moyen (4900-4600 av. J.-C.).

Des traces d'occupation du début de l'âge du Bronze (1800-1300 av. J.-C.) ont été mises au jour. La découverte isolée d'un dépôt de céramiques a nécessité l'intervention de la restauratrice du patrimoine du CDA pour un prélèvement (cf. ci-contre).

La fréquentation du site au Hallstatt (750-475 av. J.-C.) est caractérisée par la présence de quelques tessons et de quelques fosses.

Jusqu'à présent, aucune structure d'habitat gallo-romain n'avait encore été découverte sur la Commune. La mise au jour de fragments de meules en basalte et en grès, de fosses mais aussi de deux bâtiments à fondation en calcaire et mortier suggère un ensemble d'ateliers artisanaux ou des petits celliers de cette époque.

Contrairement à ce qui était attendu, aucune découverte de vestiges funéraires médiévaux n'a été faite (des tombes avaient précédemment été mises au jour à 250 m du site). Cependant, quelques traces d'occupation de l'époque moderne ont été relevées (fosses, céramique).



Pointe de flèche en silex (3000 - 1500 av. J.-C.)

Plus d'infos ?
N'hésitez pas à vous connecter sur www.cg67.fr